RIQUADRO D

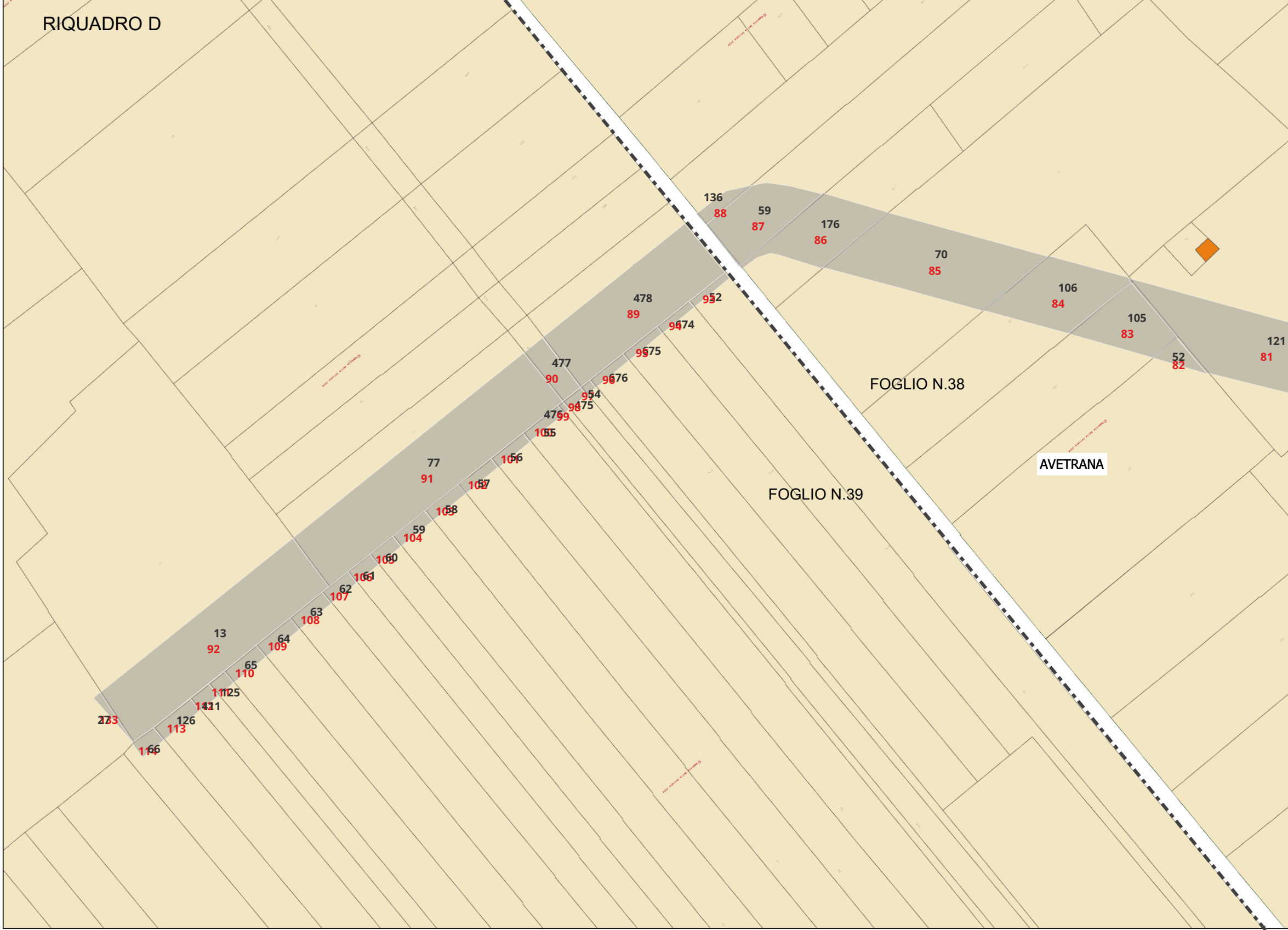

136
88
59
87
176
86
70
85
106
84
105
83
52
82
121
81
478
89
93
52
94
674
95
675
477
90
96
676
97
54
98
475
476
99
100
55
77
91
101
56
102
57
103
58
59
104
105
60
106
61
62
107
63
108
13
92
64
109
65
110
111
125
112
121
126
113
27
123
114
66
FOGLIO N.38
FOGLIO N.39
AVETRANA

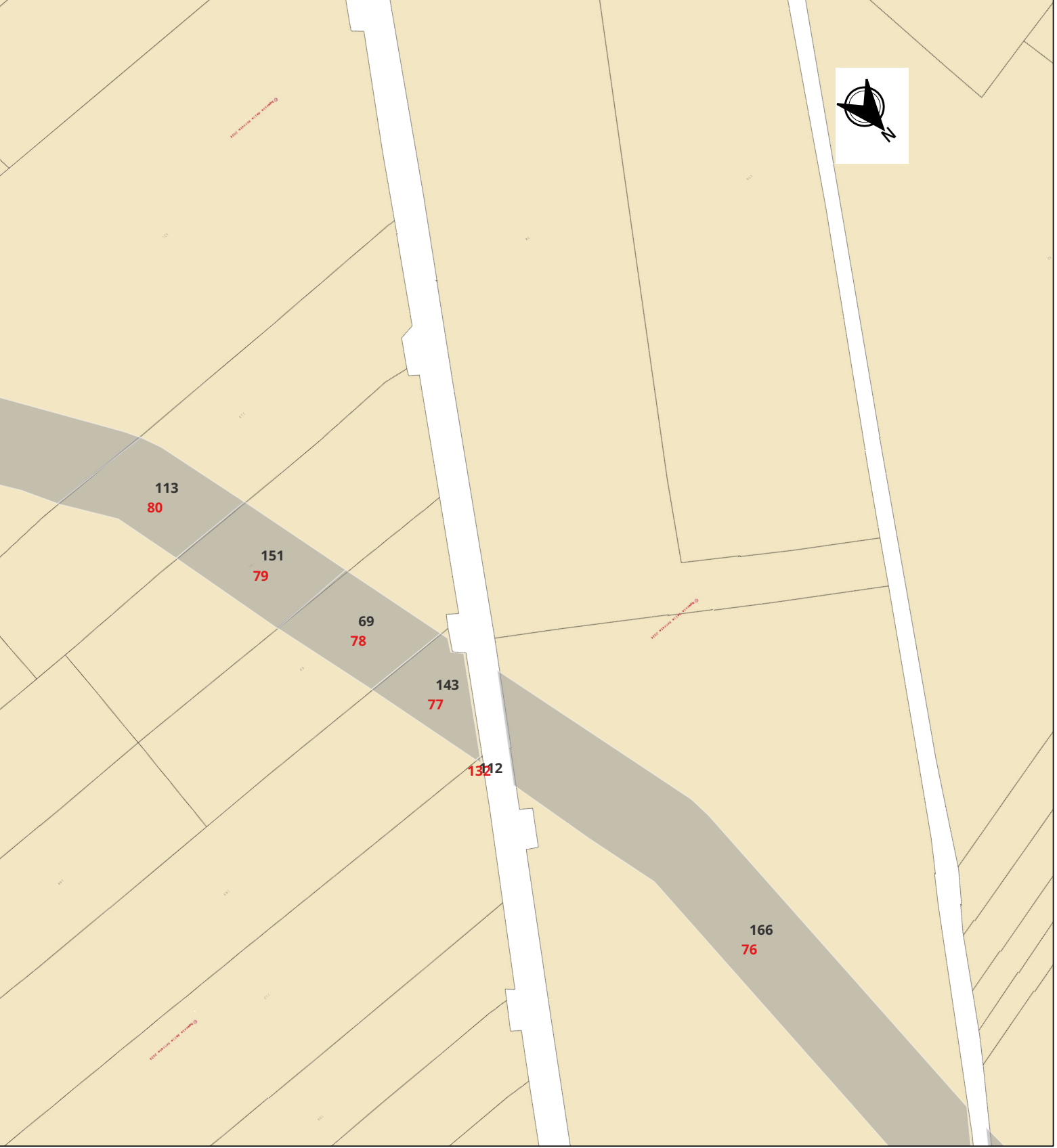
113
80
151
79
69
78
143
77
132
112
166
76
N

RIQUADRO C

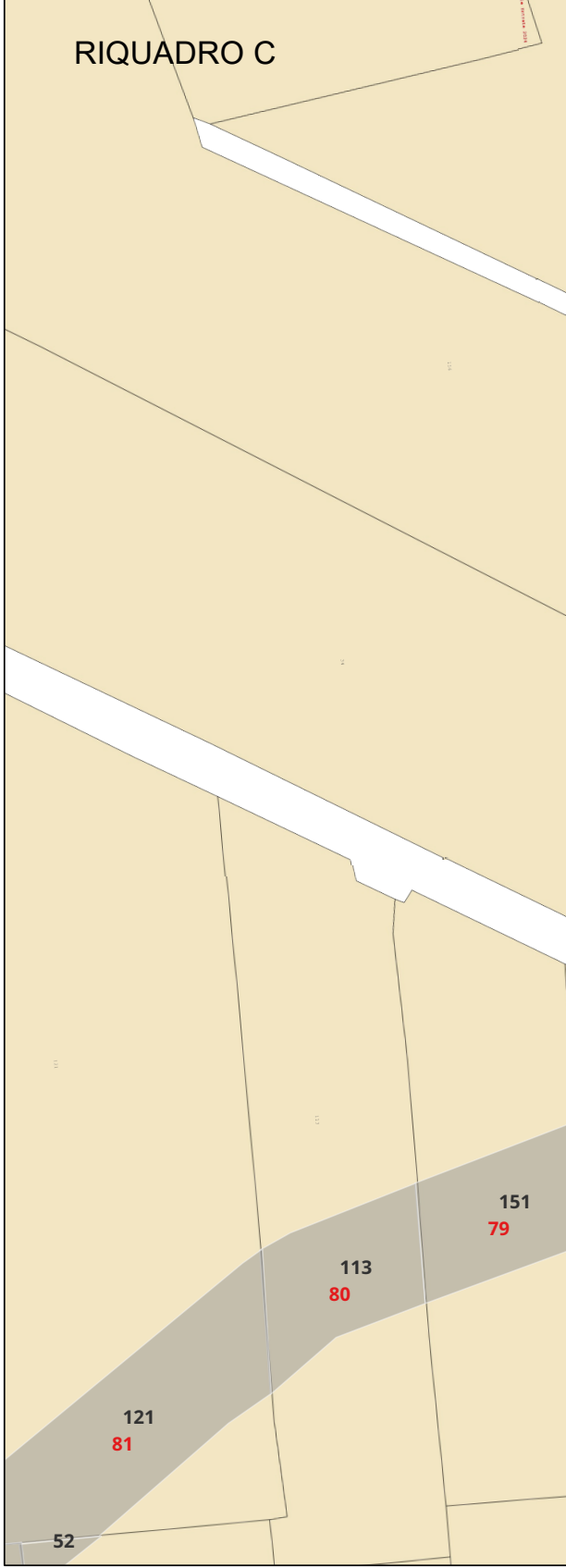
151
79
113
80
121
81
52

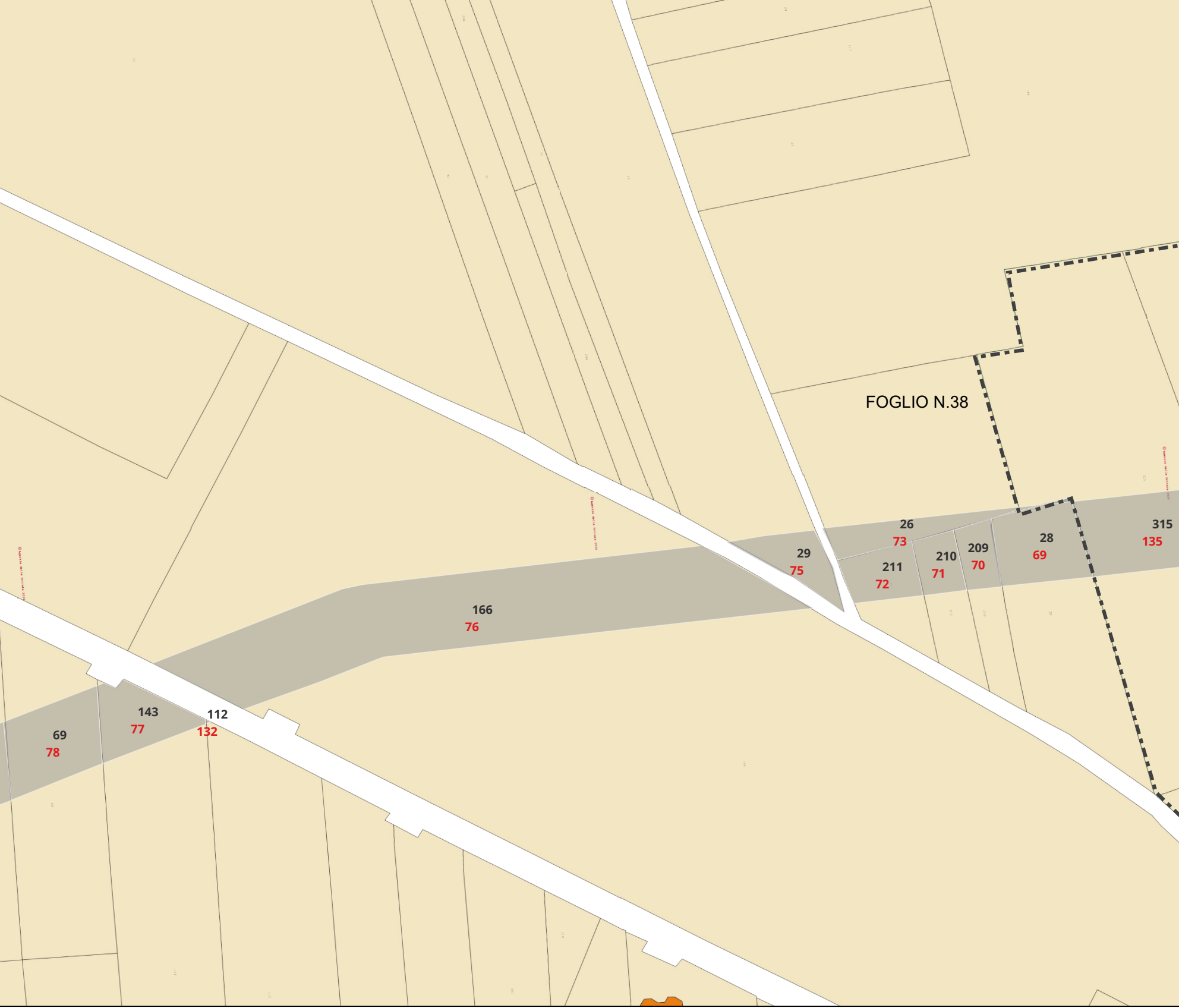
FOGLIO N.38
26
73
29
75
211
72
210
71
209
70
28
69
315
135
166
76
69
78
143
77
112
132

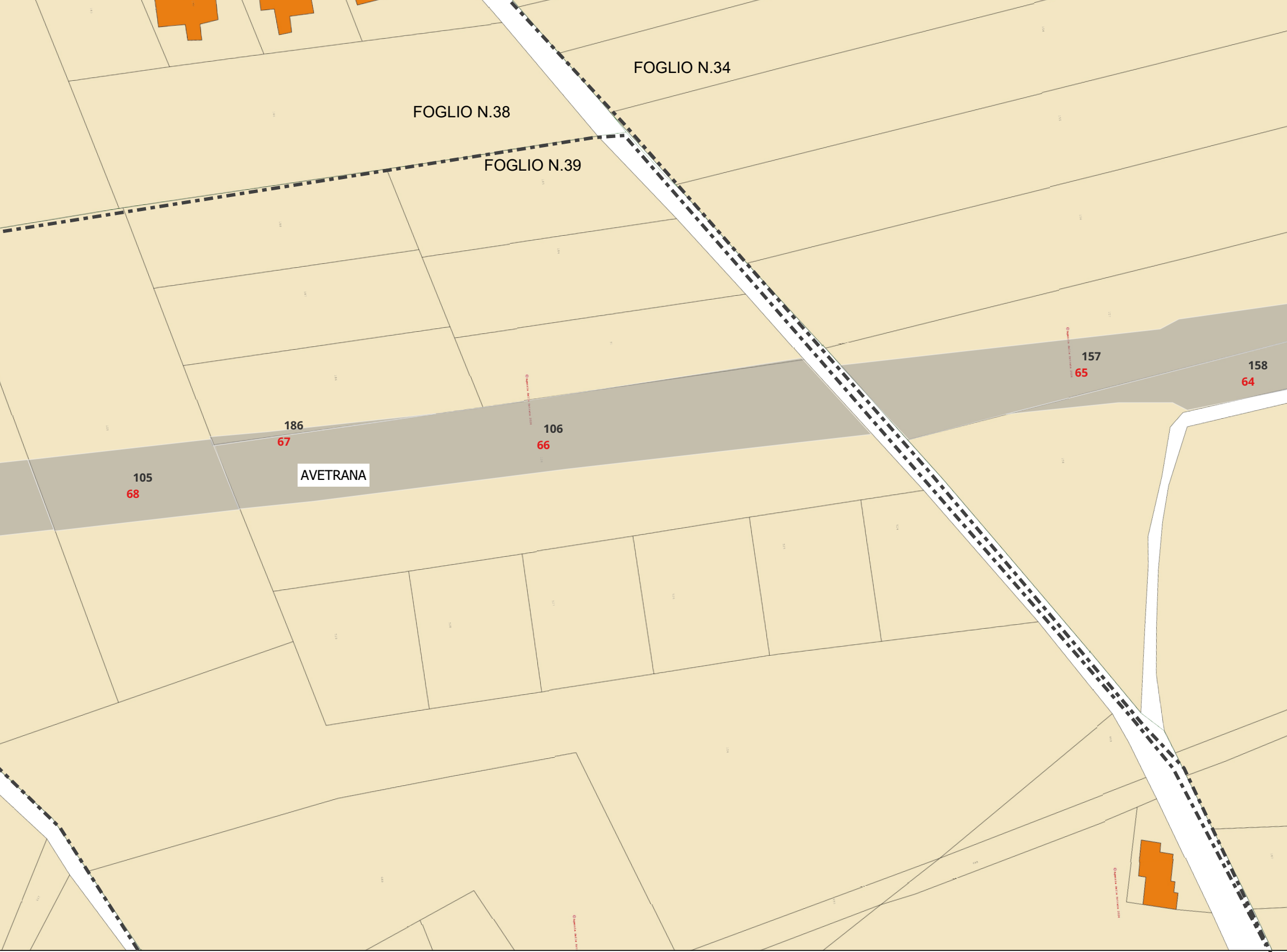
FOGLIO N.34
FOGLIO N.38
FOGLIO N.39
157
65
158
64
186
67
106
66
105
68
AVETRANA

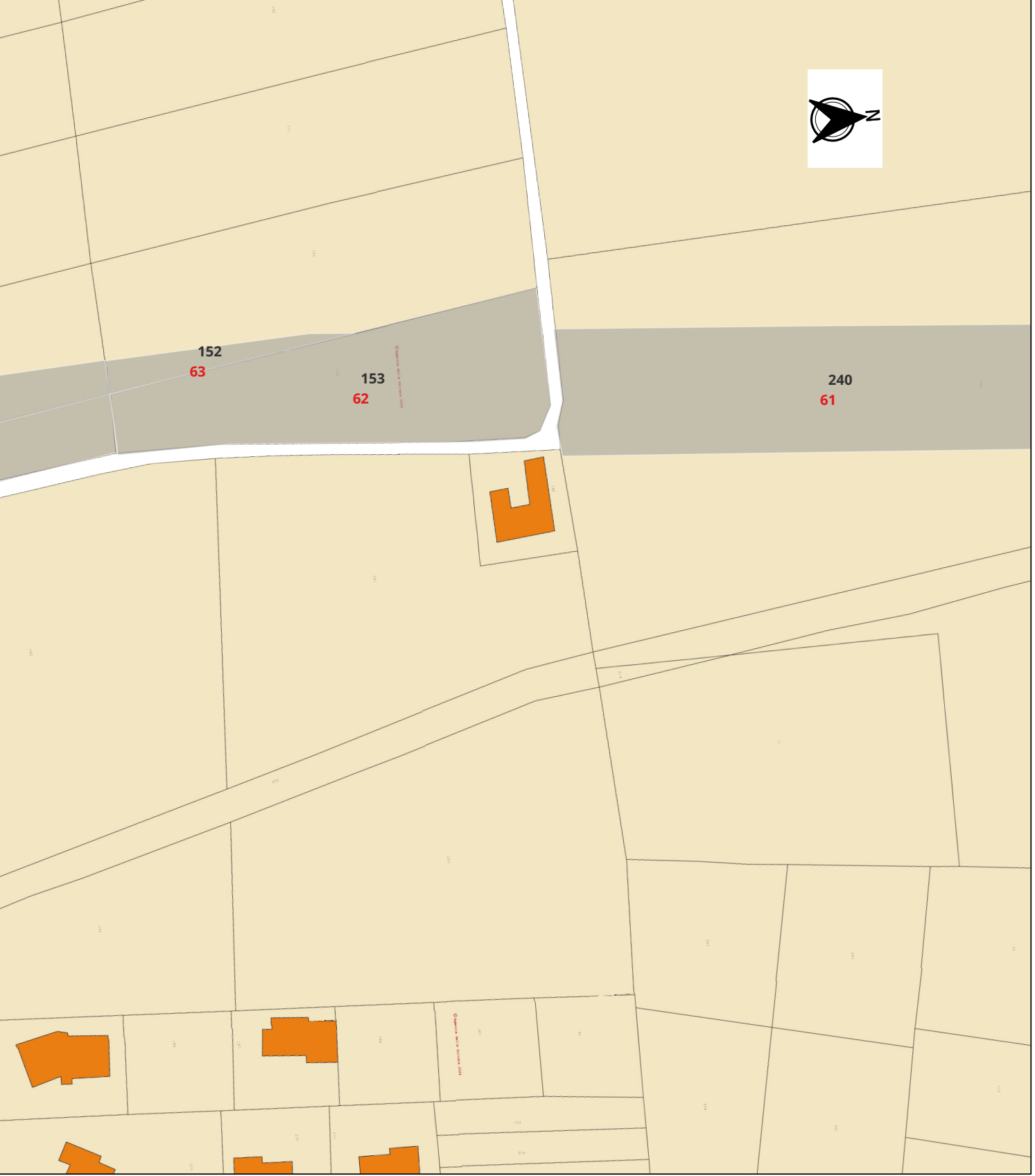
N
152
63
153
62
240
61

Legenda

▨ Fascia di esproprio

⬚ Fogli catastali

XXX Numero d'ordine

XXX Particelle catastali

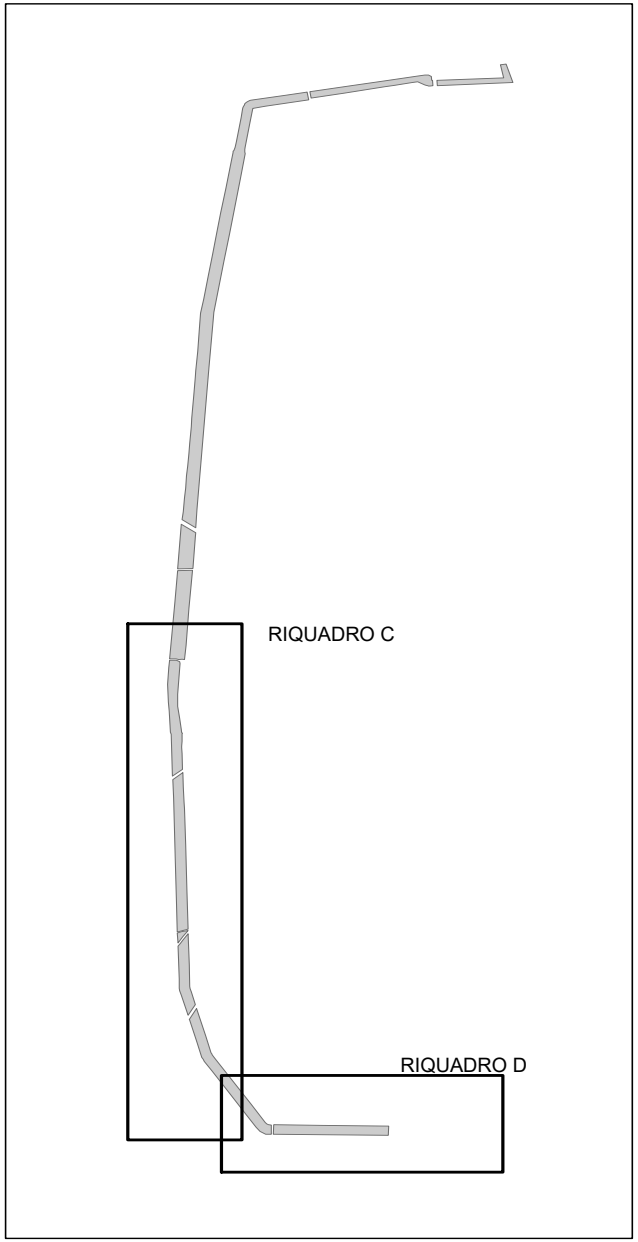
RIQUADRO C
RIQUADRO D

COMMISSARIO di GOVERNO
PRESIDENTE DELLA REGIONE
delegato per la mitigazione del rischio idrogeologico
nella Regione Puglia

LAVORI DI REALIZZAZIONE DI UN CANALE DI IMBRIGLIAMENTO E RACCOLTA ACQUE COMUNE DI AVETRANA (TA)

PROGETTO ESECUTIVO

R.T.P. di PROGETTAZIONE

ARKE' Ingegneria s.r.l.
Via Imperatore Traiano n.4 - 70126 Bari
(Capogruppo)

Prof. Ing. Alberto Ferruccio PICCINNI
Ordine degli Ingegneri della Provincia di Bari n.7288

Dott. Ing. Giovanni VITONE
Ordine degli Ingegneri della Provincia di Bari n.3313

Dott. Ing. Gioacchino ANGARANO
Ordine degli Ingegneri della Provincia di Bari n.5970

Dott. Ing. Luigi FANELLI
Ordine degli Ingegneri della Provincia di Bari n.7428

Dott. Geol. Vito SPECCHIO
Ordine dei Geologi della Regione Puglia n.297
(Mandante)

Responsabile del Procedimento:

Dott. Ing. Pamela MILELLA

Codice	Elaborato
C01.2	Piano particellare d'esproprio Canale di gronda - parte 2 di 2

			SCALA 1:1.000	
0	MAGGIO - 2022	Emesso per PROGETTO ESECUTIVO	002 - AVE - PPES	Pdf
REV	DATA	NOTE	COD.ELABORATO	